

LEGENDA:

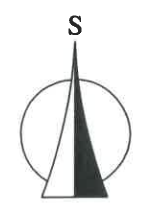
- katastrální hranice pozemků
- katastrální hranice budov
- vnitřní kresby pozemků
- XXX/X čísla pozemkových parcel
- XXX/X čísla stavebních prací
- XXX/X dotčený pozemek stavbou

stávající sítě:

- zrušení stávajícího vodovodu, VAK Pardubice a. s.

navržené sítě sítě:

- navržená trasa vodovodu (VAK Pardubice, a.s.)
- připojení vodovodních přípojek







Jako majitel pozemku 381/20 a 381/21 v k. ú. Dražkovice souhlasím se zrušením stávajícího vodovodního řadu a přepojením vodovodní přípojky umístěné dle zákresu na této situaci.

Mířejovský Lukáš

adresa: Dražkovice 224
53333 Pardubice

datum nar.: 22.4.1989

podpis: Mířejovský Lukáš

Zodpovědný projektant	Vypracoval	Technická kontrola			
Ing. Lubor Dítě	Ing. Pavel Čihák	Jiří Myslík, DiS.			
					
Kraj: Pardubický	Obec: Pardubice - k.ú. Dražkovice		MULTIAQUA s.r.o. IČO: 60113111 DIČ: CZ60113111		Veverkova 1343/1 Pražské Předměstí 500 02 Hradec Králové
Investor: Vodovody a kanalizace Pardubice a. s., Teplého 2014, 530 02 Pardubice					
Dražkovice- vodovod Dokumentace pro provedení stavby			Stupeň	DPS	
			Datum	únor 2024	
			Zakázkové číslo	M24/003	
			Formát	2 x A4	
Koordinační situační výkres			Měřítko:	1:250	Číslo přílohy:
					-
Předložená dokumentace je duševním vlastnictvím firmy Multiaqua s.r.o., Hradec Králové					